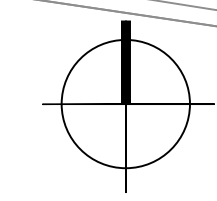


# MIEJSCOWY PLAN ZAGOSPODAROWANIA PRZESTRZENNEGO TERENU POŁOŻONEGO W OBRĘBIE GEODEZYJNYM NIEŻYWIĘĆ, GMINA CZŁUCHÓW

Z A Ł A C Z N I K N R 1 -  
do uchwały nr ..../.../2022  
Rady Gminy Człuchów  
z dnia ..... 2022 r.

RYSunEK PLANU PROJEKT 21.04.2022 R.  
SKALA 1:1000



## OZNACZENIA DO RYSUNKU PLANU:

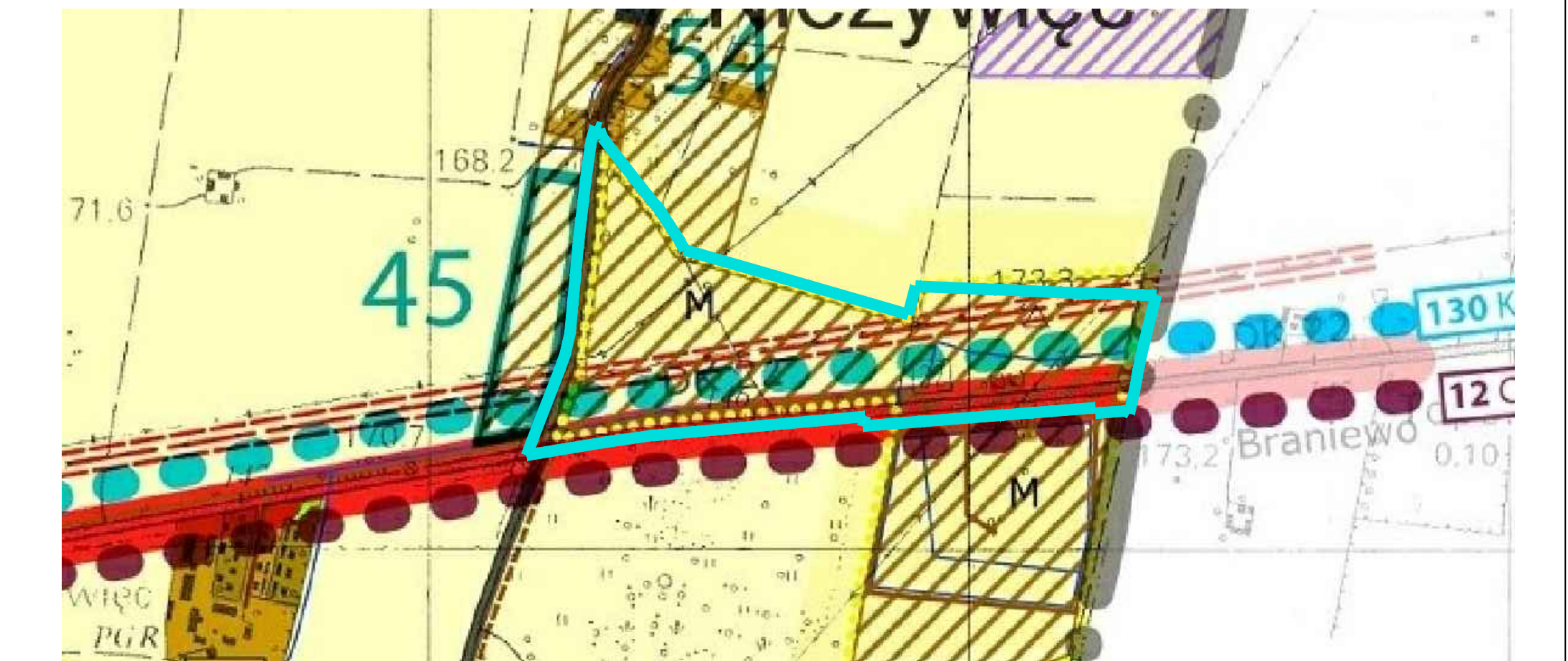
- GRANICA TERENU OBJĘTEGO PLANEM
- LINIA ROZGRANICZAJĄCA TERENY O RÓŻNYM PRZEZNACZENIU LUB RÓŻNYCH ZASADACH ZAGOSPODAROWANIA
- NIEPRZEKRACZALNA LINIA ZABUDOWY
- WYMIARY
- MN TERENY ZABUDOWY MIESZKANIOWEJ JEDNORODZINNEJ
- MN/U TERENY ZABUDOWY MIESZKANIOWEJ JEDNORODZINNEJ LUB USŁUGOWEJ
- U TERENY ZABUDOWY USŁUGOWEJ
- RM TEREN ZABUDOWY ZAGRODOWEJ W GOSPODARSTWACH ROLNYCH, HODOWLANICH I OGRODNICZYCH
- IT TEREN INFRASTRUKTURY TECHNICZNEJ

- KDZ TEREN DRÓG PUBLICZNYCH - KLASY ZBIORCZEJ
- KDL TERENY DRÓG PUBLICZNYCH - KLASY LOKALNEJ
- KDD TERENY DRÓG PUBLICZNYCH - KLASY DOJAZDOWEJ
- KDW TERENY DRÓG WEWNĘTRZNYCH
- NAPOWIETRZNE LINIE ELEKTROENERGETYCZNE ŚREDNIEGO NAPIĘCIA 15 kV
- NAPOWIETRZNE LINIE ELEKTROENERGETYCZNE WYSOKIEGO NAPIĘCIA 110 kV
- PAS TECHNOLOGICZNY NAPOWIETRZNYCH LINII ELEKTROENERGETYCZNYCH ŚREDNIEGO I WYSOKIEGO NAPIĘCIA

## OZNACZENIA DODATKOWE:

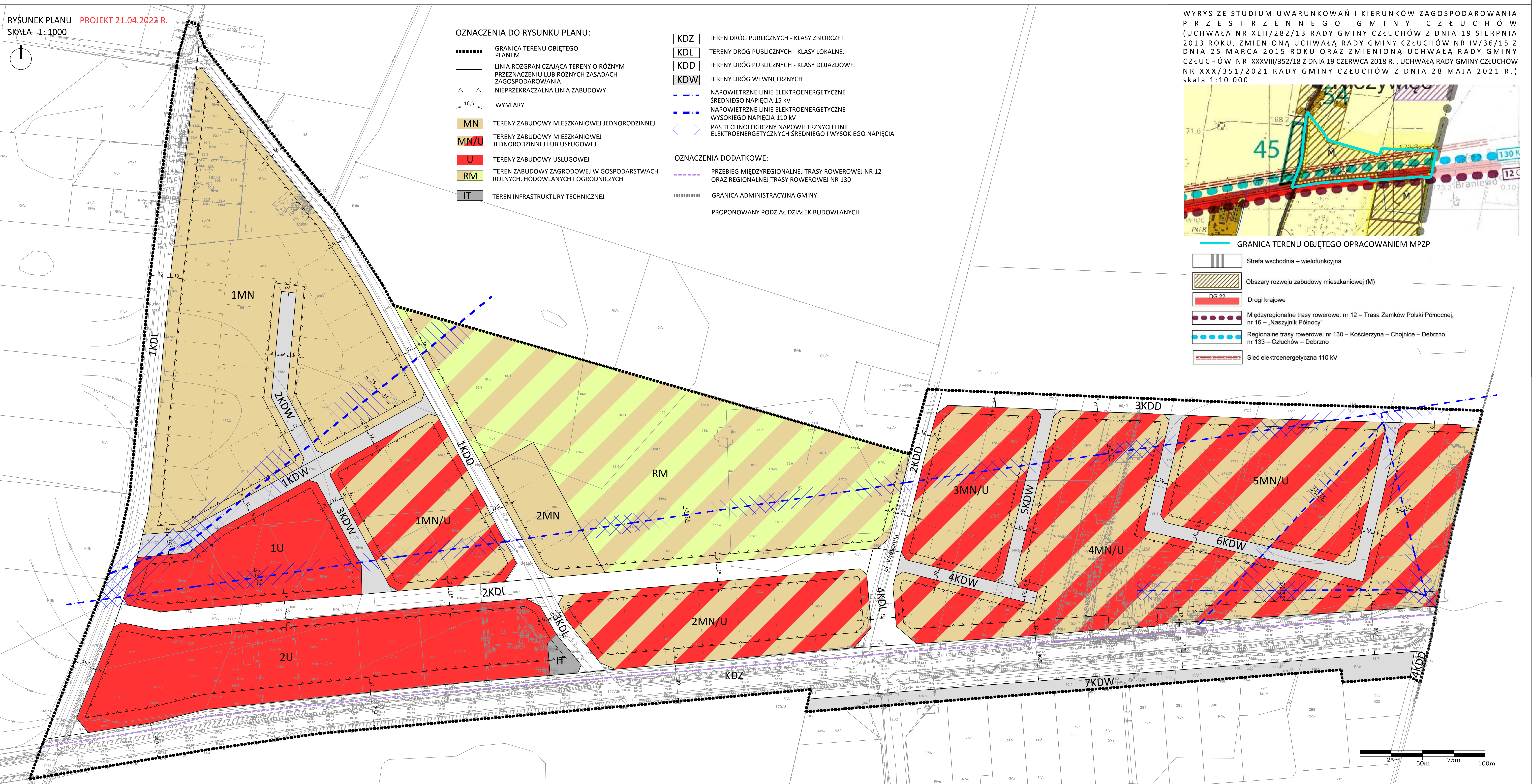
- PRZEBIEG MIĘDZYREGIONALNEJ TRASY ROWEROWEJ NR 12 ORAZ REGIONALNEJ TRASY ROWEROWEJ NR 130
- GRANICA ADMINISTRACYJNA GMINY
- PROPONOWANY PODZIAŁ DZIAŁEK BUDOWLANYCH

WYRYS ZE STUDIUM UWARUNKOWAŃ I KIERUNKÓW ZAGOSPODAROWANIA PRZESTRZENNEGO GMINY CZŁUCHÓW (UCHWAŁA NR XLIII/282/13 RADY GMINY CZŁUCHÓW Z DNIA 19 SIERPNIĄ 2013 ROKU, ZMIENIONĄ UCHWAŁĄ RADY GMINY CZŁUCHÓW NR IV/36/15 Z DNIA 25 MARCA 2015 ROKU ORAZ ZMIENIONĄ UCHWAŁĄ RADY GMINY CZŁUCHÓW NR XXXVIII/352/18 Z DNIA 19 CZERWCA 2018 R., UCHWAŁĄ RADY GMINY CZŁUCHÓW NR XXX/351/2021 RADY GMINY CZŁUCHÓW Z DNIA 28 MAJA 2021 R.) skala 1:10 000



GRANICA TERENU OBJĘTEGO OPRACOWANIEM MPZP

- Strefa wschodnia – wielofunkcyjna
- Obszary rozwoju zabudowy mieszkaniowej (M)
- DG 22 Drogi krajowe
- Międzyregionalne trasy rowerowe: nr 12 – Trasa Zamków Polski Północnej, nr 16 – „Naszyjnik Północy”
- Regionalne trasy rowerowe: nr 130 – Kościerzyna – Chojnice – Debrzno, nr 133 – Człuchów – Debrzno
- Sieć elektroenergetyczna 110 kV



25m 50m 75m 100m